

# Grottor i Bräcke kommun



## Källbergsgrottan

En av Sveriges längre urbergsgrottor med en kryplängd på 160 meter. Ingången är brant och bitvis isig. Iaktta därför största försiktighet vid själva nedstigningen. I grottan finns en stor sal "höga salen" med en vacker issjö, och längre in finns låga salen den så kallade "pannkakssalen". Framför klyftöppningen finns en kallkälla som gett berget dess namn.  
Vägbeskrivning: Ca. 1,5 km väster om Hunge finns en skyltad grusväg in till höger. Parkera vid skjutbanan och följ den markerade stigen som ligger till vänster om grusvägen.



System: WGS84 DD

N 62,759350

E 15,053250

## Strångbergsgrottan

En av Sveriges längsta urbergsgrottor med en kryplängd på 510 meter. Det finns ett tiotal ingångar i grottan, de flesta trånga men en av dem går rakt genom berget och är något rymligare. Grottan är bitvis svårforcerad.

Vägbeskrivning: I Hunge finns en väg skyltad Gullboviken, följ den ca. 17 km. Vid sista gården i Strången börjar en gångstig på höger sida av vägen. Det tar ca. 45 minuter att gå till grottan.



System: WGS84 DD

N 62,604933

E 15,101400

## Att tänka på vid grottkrypning!

Ordentlig utrustning, bra skor, varma och oömma kläder rekommenderas. En grundläggande regel är att alltid ha två ljuslyktor per man. Gärna pannlampa. Rör aldrig lösa stenar eller block! Klättra aldrig ensam!

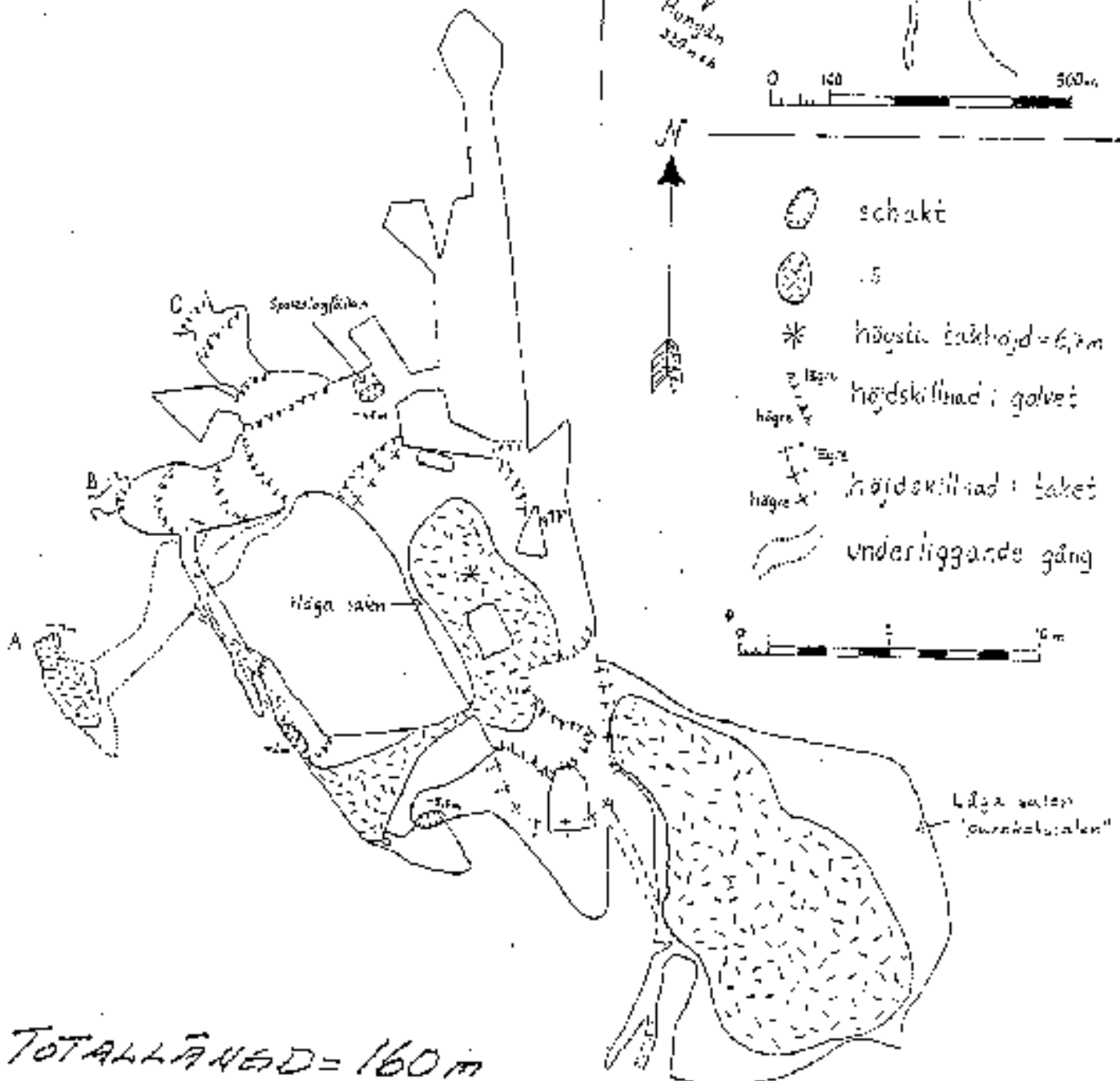
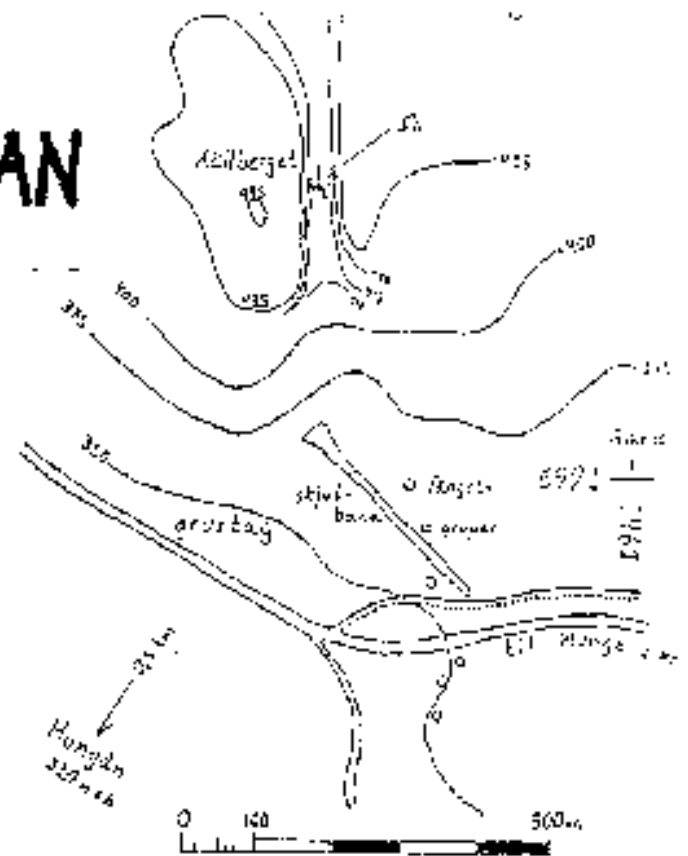
Grottorna är inte på något sätt undersökta eller åtgärdade ur säkerhetssynpunkt!

# KÄLLBERGSGROTTAN

Karterad 1982-09-08

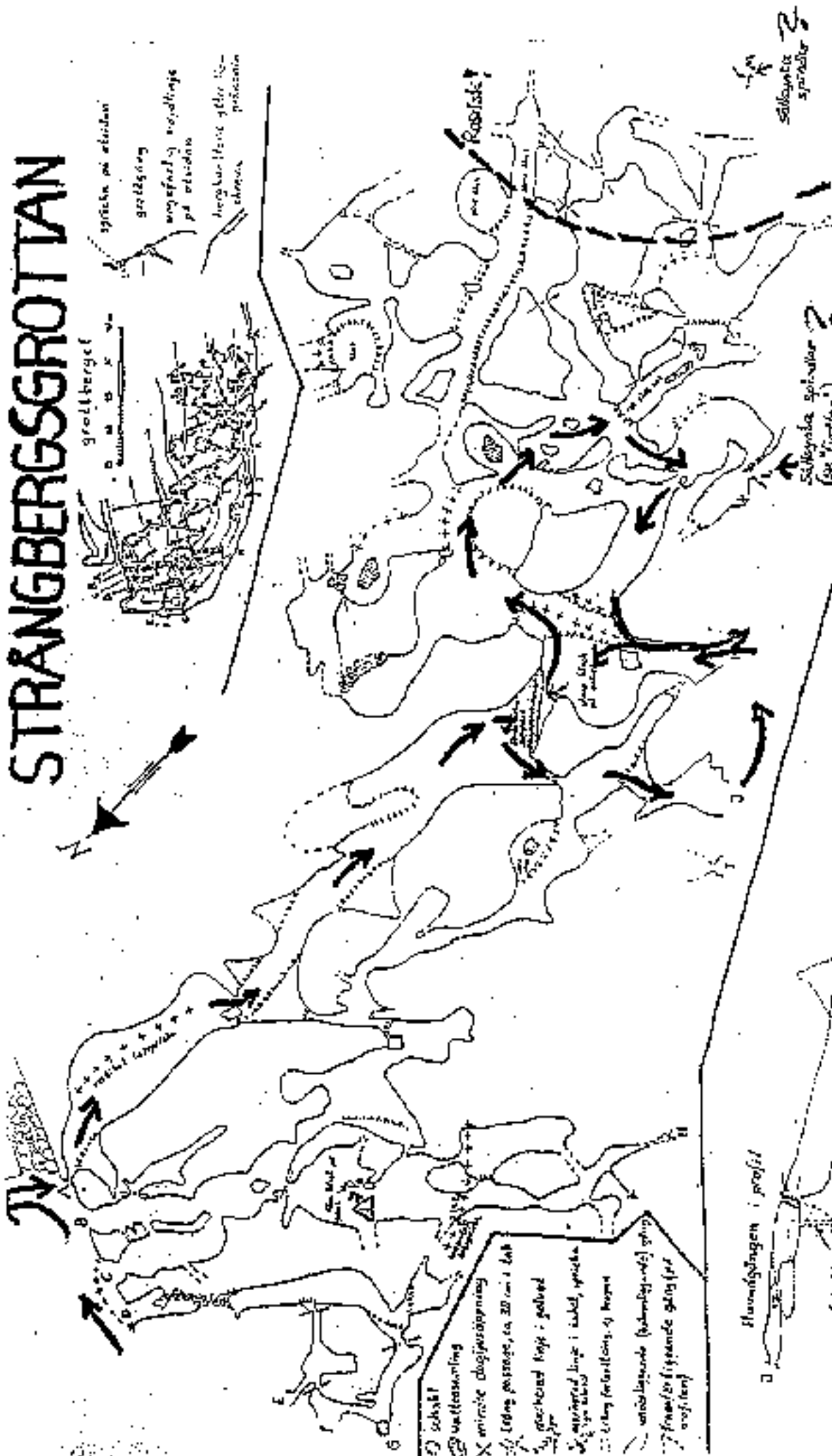
av Gunnar Isacson

UIS-GRAD 4



TOTALLÄNGB = 160 m

# STRÅNGBERGSGROTIAN



↗ = lampfing tursvägg och -riktning

TOTAL LÄNGD 1982 = 570 m

[www.bracke.se](http://www.bracke.se)



**Bräcke kommun**